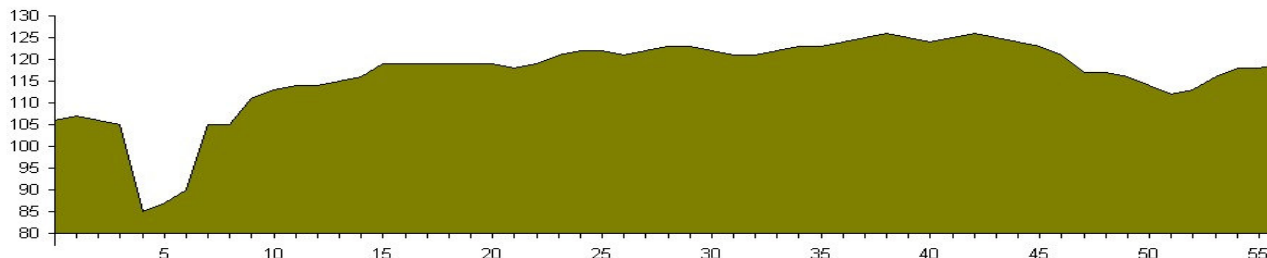


Lomellina 1 > Vigevano - Robbio

Scheda Tecnica

Lunghezza	Km 56
Dislivello massimo	m 20
Fondo stradale	asfalto e sterrato con brevi tratti sconnessi
Difficoltà	totalmente pianeggiante, strade a traffico promiscuo
Percorribilità	tutto l'anno (per i tratti sterrati si consiglia di evitare i giorni di pioggia)
Bici consigliata	Bici ibride (city-bike) e Mountain Bike, sconsigliate bici da corsa
Segnaletica dedicata	si (L1) parziale
Ombreggiatura	scarsa
Treno-Bici	a Vigevano e Mortara Linea Alessandria-Milano; a Vespolate: linea Alessandria-Novara, a Robbio e Palestro: linea Pavia-Vercelli



Da non perdere

- **Vigevano:** Piazza Ducale, Castello, Duomo, Museo del Tesoro e Museo della Calzatura;
- **Villanova di Cassolnovo, Vignarello e Vespolate:** Castello medievale
- **Confienza:** Santuario di Sant'Anna
- **Palestro:** chiesa parrocchiale di San Martini, Torre Viscontea, Ossario
- **Robbio:** Chiese di San Pietro e San Valeriano, Castello

Km m.s.l.m L'itinerario

Km	m.s.l.m	L'itinerario
0	106	Punto di partenza dell'itinerario è la stazione Ferroviaria di Vigevano; si seguono le indicazioni L1 e le istruzioni dell'itinerario Lomellina 1 fino a Vignarello
22	118	All'incrocio con la strada asfaltata che porta al centro di Vignarello, si abbandona il percorso segnalato L1 e si svolta a destra sulla strada asfaltata verso il nucleo abitato.
22,5	119	Si attraversa il paese tenendo sempre la sinistra, poi si svolta a destra sulla vecchia strada sterrata per Tornaco
25	122	Arrivati a Tornaco si gira a destra in via 4 Novembre e poi, alla chiesa, in via Cavour verso Vespolate
29	123	Superato il passaggio a livello, si percorre il Corso Mazzini e poi Corso Cavour proseguendo sempre dritto in direzione Robbio.
33	122	Passato il ponte sull'Agogna si tiene la sinistra sempre in direzione Robbio; la strada asfaltata poco trafficata continua a zig zag fra le risaie ed i cartelli che indicano ora Lombardia ora Piemonte. Si passa la frazione La Torre, lasciandola a sinistra e si prosegue per Confienza.
41,7	126	Si percorre la via principale del paese, alla fine si svolta a sinistra in via Roma e, subito dopo, a destra in via Gramsci; dopo 500 m si gira sulla strada per Palestro.
45,5	121	Si attraversa il paese e si arriva in Piazza Marconi; si prosegue dritto per via Vittorio Emanuele II e poi, piegando a sinistra, in via Garibaldi fino al bivio girare a destra per Rosasco.
51	112	La piacevole strada asfaltata segue il corso del Sesia fra risaie e piccoli boschi fino alla frazione Rivoltella; qui si prende a sinistra in direzione Robbio fino ad arrivare alla circonvallazione.
54,8	119	Proseguire dritto in via Matteotti per 300 m, poi si svolta a destra in via Rosasco che si percorre tutta fino ad arrivare alla chiesetta di San Pietro.
56	119	La stazione di Robbio si raggiunge girando a destra in via Mortara e subito a sinistra percorrendo per intero il Viale Amedeo d'Aosta

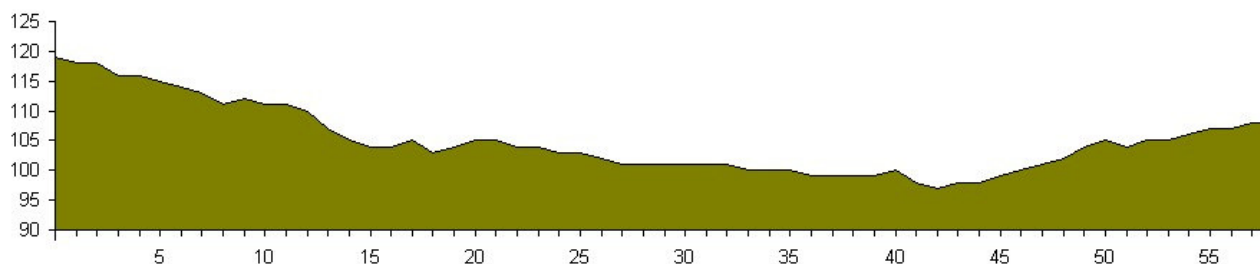
Lomellina 2 > Robbio - Mortara

Scheda Tecnica

Lunghezza	Km 58
Dislivello massimo	m 10
Fondo stradale	asfalto e sterrato con brevi tratti sconnessi
Difficoltà	totalmente pianeggiante, strade a traffico promiscuo, tratti su piste ciclabili
Percorribilità	tutto l'anno (per i tratti sterrati si consiglia di evitare i giorni di pioggia)
Bici consigliata	Bici ibride (city-bike) e Mountain Bike, sconsigliate bici da corsa
Segnaletica dedicata	no
Ombreggiatura	scarsa
Treno-Bici	a Vigevano e Mortara Linea Alessandria-Milano; a Mortara: linea Pavia-Vercelli, Alessandria-Novara, Mortara-Casale

Da non perdere

- **Robbio:** Piazza Ducale, Castello, Duomo, Museo del Tesoro e Museo della Calzatura;
- **Candia:** nella chiesa di San Michele affreschi di Lanino e Moncalvo;
- **Valle:** Castello medievale, Santa Maria in Castello, Santuario Madonna di Casaletto
- **Breme:** Municipio (ex Abbazia di San Pietro), pieve di Santa Maria e battistero medievale
- **Sartirana:** Castello Medievale, Chiesa di Santa Maria Assunta
- **Olevano:** Castello medievale, Museo di Arte e tradizione contadina
- **Mortara:** Duomo romanico di San Lorenzo, Chiesa di Santa Croce, Abbazia di Sant'albino



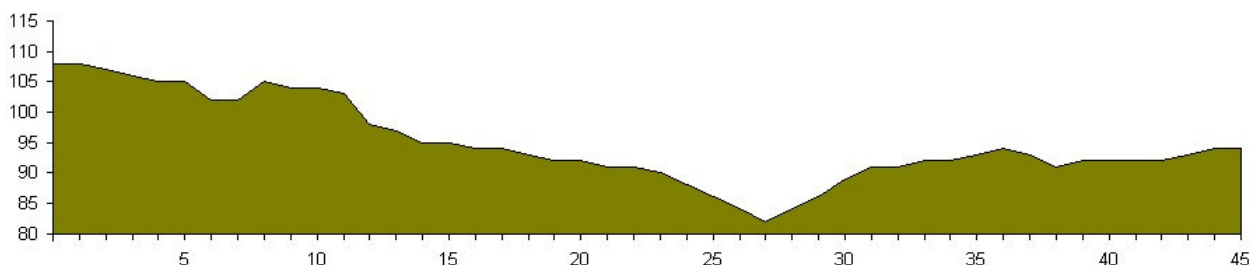
Km m.slm L'itinerario

Km	m.slm	L'itinerario
0	119	Dalla stazione ferroviaria di Robbio si percorre verso sud il viale Amedeo d'Aosta; all'incrocio con la Via per Mortara si svolta a destra e quindi a sinistra in via Cernia. Al termine di Via Rosasco si svolta a sinistra in Via Mattotti e, attraversata la circonvallazione, si prosegue dritto in direzione Rosasco.
3	116	Al bivio si gira a sinistra e si prosegue sulla provinciale per 3 km fino all'abitato di Rosasco
6	114	Si prende la strada a destra (Via Robbio) seguendo poi la strada che gira attorno al centro fino a via Candia. All'uscita del paese si svolta a destra e, dopo il Cimitero al progressivo 7.3 km, ancora a destra in direzione Langosco.
11,4		Si segue dritto fino a raggiungere il paese, quindi la strada piega a sinistra e subito dopo si svolta a destra in via Matteotti.
12	111	All'incrocio con la strada provinciale si va dritto fino al piccolo abitato di Mantie (a 2 km) una frazione di Motta de' Conti e quindi territorio piemontese, fino alla frazione di Terrasa
15	105	Subito dopo un piccolo bar-tabacchi, sulla sinistra si prende la strada sterrata per Candia che si segue fino a raggiungere, dopo il passaggio a livello, la stazione ferroviaria. Si piega verso sud fino al semaforo.
18,3	103	Si percorre la strada statale sulla sinistra in direzione Milano e si prosegue fino all'abitato di Cozzo (2 km). Attenzione: la strada ha un moderato traffico veicolare, per cui si raccomanda prudenza.
20	105	Entrati in Cozzo si prende la prima strada sulla destra, verso la stazione ferroviaria, e si prosegue per la piccola strada che conduce a Valle Lomellina
27	101	Giunti nel paese si prosegue sino alla via Milano e si gira a destra; si gira poi nella seconda piccola via a sinistra e si arriva in una piazza (via Montale). Si percorre dritto e alla fine della via, tenendo la sinistra si imbecca la via per Breme.
30,5	101	Superata la rotonda che conduce al centro di Breme si percorre la via Maestra fino a svoltare in via Dott Magnani che si trova sulla sinistra dopo circa 800 m. Si prosegue sempre dritto e si segue la strada fino a Sartirana (4 km).
35	99	Entrati in Sartirana si prende la prima strada sulla sinistra e ci si trova di fronte all'imponente castello. Superato il maniero, si piega a sinistra e, all'incrocio, a destra sulla strada principale del paese (Via Cavour) che si segue fino a superare il passaggio a livello. Si va sempre dritto imboccando la strada per Semina.
42	97	Arrivati a Semina si svolta a sinistra sulla strada provinciale per Valle, una strada con un moderato traffico, per cui si raccomanda attenzione.
45,3	99	La provinciale prosegue rettilinea fino al passaggio a livello della stazione di Valle (è possibile raggiungere Mortara con il treno). Si gira a destra su una strada sterrata che corre parallela alla linea ferroviaria per 2 km, poi si stacca fino ad arrivare alla frazione Marza, che si supera girando a sinistra sulla strada perimetrale.
50	105	Si raggiunge la strada asfaltata Zeme-Velezzo, si gira a destra e subito a sinistra verso Olevano attraversando, dopo 2 km, il ponte sull'Agogna (prima del passaggio a livello).
53,2	105	Si raggiunge l'abitato di Olevano e si imbecca la via Vittorio Emanuele II sulla sinistra procedendo dritto fino ad attraversare l'arco settecentesco della parrocchiale, in direzione Mortara
57,3	108	Attraversata la circonvallazione si arriva in piazza Olivelli e vi imbecca la pista ciclabile di Via Vittorio Veneto
58	108	Girando a sinistra in Via Garibaldi si arriva alla stazione Ferroviaria

Lomellina 3 > Mortara - Garlasco

Scheda Tecnica

Lunghezza	Km 45
Dislivello massimo	m 10
Fondo stradale	asfalto con brevi tratti sconnessi
Difficoltà	totalmente pianeggiante, strade a traffico promiscuo
Percorribilità	tutto l'anno
Bici consigliata	bici da corsa, Bici ibride (city-bike) e Mountain Bike
Segnaletica dedicata	no
Ombreggiatura	scarsa
Treno-Bici	a Mortara Linea Alessandria-Milano; Pavia-Vercelli, Alessandria-Novara, Mortara-Casale a Olevano: linea Alessandria-Milano/Novara a Lomello: Linea Pavia-Alessandria a Garlasco: Linea Pavia-Vercelli



Da non perdere

Mortara: Duomo romanico di San Lorenzo, Chiesa di Santa Croce, Abbazia di Sant'albino

Olevano: Castello, Museo di Arte e Tradizione Contadina;

Pieve di Velezzo: Pieve e Battistero

Lomello: Basilica di Santa Maria Maggiore e Battistero di San Giovanni ad Fontes, Castello, Chiesa di San Michele

Valeggio e Alagna: Castello medievale

Km m.slm L'itinerario

Km	m.slm	L'itinerario
0	108	Punto di partenza dell'itinerario è la stazione Ferroviaria di Mortara, si prosegue per Corso Garibaldi e si imbecca a destra la ciclabile di Via Vittorio Veneto e si prosegue dritto in Via Martiri di Lidice fino alla ex SS 494 che si attraversa in direzione Olevano: la strada corre fra le risaie parallela alla ferrovia.
5	105	Si attraversa il paese percorrendo la strada principale; al campo da calcio si devia a destra verso Zeme
7	103	al ponte sul torrente Agogna, si gira a sinistra in direzione Velezzo e si prosegue fino alla frazione Marza.
8,5	105	Mantenendo la sinistra si percorre una strada fra le risaie con scarsissimo traffico. Al bivio per Campalestro si va dritto fino a Velezzo (km 12,2), si attraversa e si prosegue dritto in direzione Lomello.
13,8	95	Ad una doppia curva si incontra la Pieve di Velezzo con battistero medievale, la strada prosegue sulla riva del torrente Agogna, affiancata da numerose grandi cascine e da chiese campestri.
17,5	95	Dopo le Due cascine, la strada secondaria sbocca sulla provinciale 5 che si segue a sinistra in direzione Lomello. La strada per circa 1.5 km presenta un traffico veicolare moderato, si consiglia quindi attenzione.
20	90	Si arriva a Lomello in Piazza Castello. Dopo la visita ai monumenti medievali, si prosegue per via Roma, che si imbecca dietro alla chiesa di San Rocco, e si segue la strada rettilinea verso sud per Gallivola e Gallia.
26	84	Alla frazione Gallia il percorso incrocia la provinciale 28 che si segue svoltando a sinistra in direzione Sannazzaro. Anche questa strada presenta un traffico veicolare moderato e si consiglia attenzione.
29	89	Dopo 3 km in direzione est verso grande raffineria, si gira a sinistra in direzione cascina Corradina e Ferrera Erboognone.
33	89	Attraversato il paese si continua sulla via Marconi in direzione Valeggio (36,7 km) e si continua dritto in direzione Dorno.
39	91	All'incrocio con la provinciale 29 girare a sinistra in direzione Alagna
41	92	Dopo un km, entrati nell'abitato di Alagna, si devia a destra in via Dante Alighieri, seguendo la direzione di Garlasco.
45	94	Superata la Cascina Reale, di raggiunge la circinvallazione di Garlasco e si supera la rotonda in direzione nord. Raggiunto Corso Cavour si gira a destra e si raggiunge Piazza della Repubblica. Per la stazione proseguire su Corso Cavour e svoltare a sinistra in Piazza Grossi, poi sempre dritto in Via Roma.

Lomellina 4 > Garlasco - Vigevano

Scheda Tecnica

Lunghezza	Km 29
Dislivello massimo	m 20
Fondo stradale	asfalto e sterrato con brevi tratti sconnessi
Difficoltà	totalmente pianeggiante, strade a traffico promiscuo, tratti su piste ciclabili
Percorribilità	tutto l'anno (per i tratti sterrati si consiglia di evitare i giorni di pioggia)
Bici consigliata	Bici ibride (city-bike) e Mountain Bike, sconsigliate bici da corsa
Segnaletica dedicata	no
Ombreggiatura	scarsa
Treno-Bici	a Garlasco: Linea Pavia- Vercelli a Vigevano: Linea Alessandria-Milano;

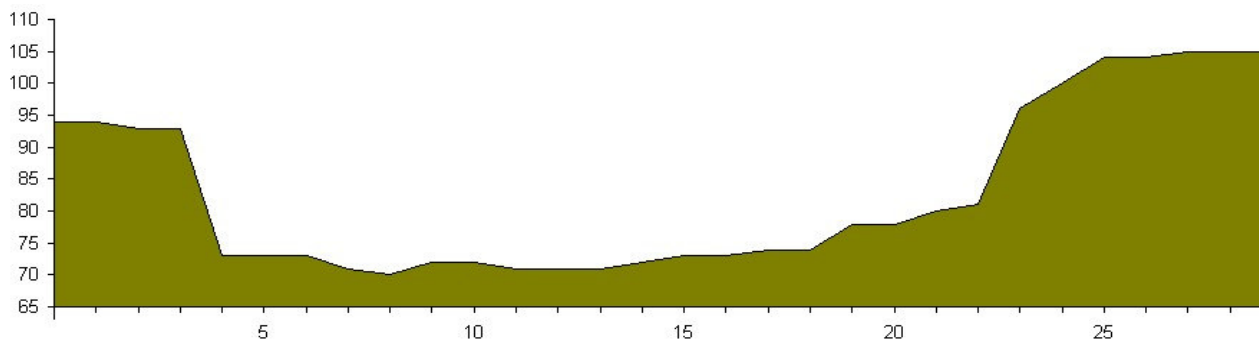
Da non perdere

Garlasco: Santuario della Madonna della Bozzola (a 2 km)

Parasacco: Castello Medievale

Sforzesca: antica cascina sforzesca

Vigevano: Piazza Ducale, Castello, Duomo, Museo del Tesoro e Museo della Calzatura;



Km m.slm L'itinerario

Km	m.slm	L'itinerario
0	94	Punto di partenza dell'itinerario è Piazza della Repubblica. Si prosegue per corso Cavour e si svolta a sinistra in Via Roma per poi girare a destra in Via Santa Maria.
2.3	94	Si prosegue sempre dritto superando la rotonda.
6.5	72	Attraversata la frazione San Biagio (km 3.5), la strada corre ancora per la campagna fino alla rotonda che conduce alla frazione Parasacco, si svolta quindi a sinistra (terza uscita) e si prosegue sempre dritto in direzione Borgo San Siro. VARIANTE: proseguendo dritto per 2.5 km si arriva al ponte di Barche di Bereguardo.
11,8	72	Dopo la cascina Magnona, si abbandona la strada asfaltata e si prende a destra verso la Cascina Torricella proseguendo dritto.
13.8	71	Superato un ponte chiuso da una bassa catena; si segue la carrareccia ai margini del bosco ignorando una diramazione sulla destra. Si seguono quindi le indicazioni del sentiero E1.
19,5	78	Si abbandona il sentiero E1 proseguendo dritto, si attraversa un cancello e si imbecca la strada sterrata che ben presto ridiventa asfaltata; dopo 1.5 km si passa per la cascina Ronchi.
24	100	Si prosegue sulla strada dei Ronchi fino alla frazione Sforzesca, poi si percorre un breve tratto di provinciale a destra, verso Vigevano e si svolta subito a sinistra in Via Battaglia della Sforzesca.
25	105	Si prosegue dritto per un km, poi si svolta a destra in via Santa Maria che conduce direttamente alla circonvallazione di Vigevano (Piscina Santa Maria).
27.5	106	Proseguire sempre dritto seguendo la via Santa Maria fino al naviglio Sforzesco, all'incrocio con Corso Pavia.
29	106	Alla rotonda si imbecca Corso Pavia in direzione Nord (terza uscita) per girare poi a destra in via Cairoli, alla volta della Stazione.